



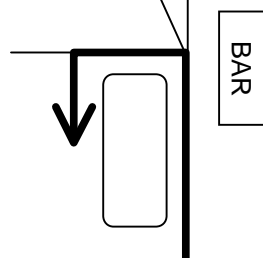
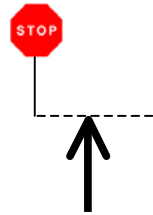



ETAPA	SECTOR	VELOCIDADES PROMEDIO	DISTANCIA TOTAL	TIEMPO A INVERTIR
-	T.C.	40,00	5 Km (3,11 m)	0h 7' 30"
T.R.		PROMEDIO TRAMO ENLACE	TRAMO DE CALIBRACIÓN	
-		-		
DISTANCIA TOTAL	DISTANCIA PARCIAL	DIRECCIÓN	INFORMACIÓN	REGRES. KM.
1		0h 0' 0" 	TF-111 (Mirador Carretera de Los Campitos)  Salida Tr. de Calibración Frente piedras al final del aparcamiento	5,00 (3,11)
2		0h 2' 0,6" 	TF-111 Continuar por TF-111	3,66 (2,27)
3		0h 4' 39,9" 	TF-111 Continuar por TF-111	1,89 (1,17)
4		0h 7' 17,4" 	TF-111 Entrar en el aparcamiento a la izquierda frente al bar y circular por él hasta su salida.	0,14 (0,09)
5		0h 7' 30" 	TF-111  Final Tramo Calibración en STOP vertical al final del aparcamiento	0,00 (0,00)